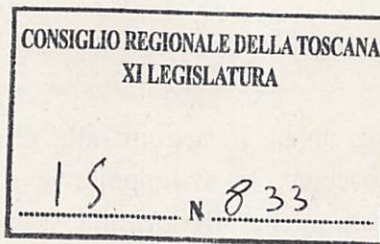





REGIONE TOSCANA  
Consiglio Regionale



GRUPPO CONSILIARE  
PARTITO DEMOCRATICO

Firenze, 11 maggio 2022



Al Presidente del Consiglio regionale

*Interrogazione a risposta scritta ai sensi dell'articolo 174 del regolamento interno*

**Oggetto:** In merito alla mappatura aree interne per il ciclo di programmazione 2021-2027, con particolare riferimento alla classificazione dei comuni di Castel Focognano, Subbiano e Sovicille.

**Il sottoscritto Consigliere regionale**

**Premesso che:**

- la classificazione delle aree interne è stata introdotta a partire dal 2012 con l'obiettivo di adottare misure destinate a territori che rispetto ad altre aree, sono caratterizzati da processi di spopolamento, minore vitalità economica e distanza dai principali centri di servizi di base come istruzione, salute, mobilità e servizi digitali;
- la Regione Toscana, anche in attuazione degli indirizzi contenuti nel Programma di governo 2020-2025, continua ad assicurare il proprio sostegno alle aree più fragili ed interne del territorio regionale rafforzando gli strumenti e le risorse messe in campo fino ad oggi;

**Visti** il Documento di economia e finanza regionale (DEFER) 2022 approvato con deliberazione del Consiglio regionale n. 73 del 27 luglio 2021 e la relativa nota di aggiornamento approvata con deliberazione del Consiglio regionale n. 113 del 22 dicembre 2021, che comprende tra i Progetti regionali il n.27 destinato agli "Interventi nella Toscana diffusa, nelle aree interne e nei territori montani";

**Richiamata** la deliberazione della Giunta Regionale 28 febbraio 2022 n. 199 (Strategia regionale per le aree interne nella programmazione europea 2021-2027. Indirizzi per le strategie territoriali locali) che tra gli altri aspetti evidenzia come i comuni toscani quali aree interne siano 164, pari al 60% della Toscana e al 66% in termini di superficie con una popolazione regionale che risiede in tali aree pari al 24%;

**Rilevato che:**

- nel ciclo di programmazione 2014-2020 i programmi regionali dei fondi strutturali, attraverso l'attuazione della Strategia nazionale per le aree interne (SNAI), hanno contribuito in modo significativo a rispondere alle esigenze di questi territori;

- nel corso degli ultimi anni, anche in seguito alla crisi sanitaria da Covid-19, la Regione ha sostenuto con attenzione crescente, lo sviluppo e la rivitalizzazione di queste aree, attraverso politiche ed iniziative settoriali, anche ulteriori alla Strategia nazionale per le aree interne (SNAI) del 2014-2020;

**Preso atto che** nella seduta del Comitato interministeriale per la programmazione economica e lo sviluppo sostenibile (CIPESS) del 15 febbraio 2022 è stata data informativa sull'aggiornamento della Mappa aree interne 2020 per il ciclo di programmazione 2021-2027;

**Ricordato che:**

- per definire quali comuni ricadano nelle aree interne, vengono dapprima individuati i comuni "polo", ovvero realtà escluse da tali aree che offrono contemporaneamente - da sole o insieme ai confinanti- un'offerta scolastica secondaria superiore completa (almeno un liceo, un istituto tecnico e un istituto professionale), almeno un ospedale sede di d.e.a. I livello e una stazione ferroviaria almeno di tipo silver;
- sono altresì esclusi i comuni che distano meno di 20 minuti dal polo più vicino si definiscono "cintura", mentre quelli che distano oltre 20 minuti rientrano nelle aree interne che, sempre in base alla distanza dal polo, si suddividono a loro volta in tre categorie: comuni intermedi, comuni periferici; comuni ultraperiferici;

**Riscontrato che** nel sopra citato documento di aggiornamento non sono considerati aree interne i comuni di Subbiano e Castel Focognano e che quest'ultimo, attualmente definito come "cintura", ha subito una variazione di ben due categorie rispetto alla precedente programmazione in cui era classificato come comune periferico;

**Considerato che** parimenti significativa risulta l'esclusione del comune di Sovicille dalla nuova mappatura aree interne, anch'esso classificato come cintura;

**Evidenziato che:**

- sebbene, secondo le informazioni fornite dal Dipartimento per le politiche di coesione, la Mappa sia stata aggiornata tenendo conto dei dati di base sulla presenza dei servizi aggiornati a fine 2019 e tecniche di calcolo delle distanze più evolute/precise, ma mantenendo fermi gli aspetti di metodo fondamentali della prima mappatura, tuttavia si registrano significativi mutamenti nella classificazione dei sopra richiamati comuni di Castel Focognano, Subbiano e Sovicille i quali, come sopra precisato, nella categoria loro attribuita risultano esclusi dalla nuova mappatura aree interne;
- l'attuale definizione, infatti, con particolare riferimento al caso di Castel Focognano, risulta in netta contrapposizione con la precedente classificazione, anche alla luce del fatto che non si sono verificate variazioni in termini di accesso ai servizi essenziali nelle realtà interessate;


**Ritenuto infine che** nell'ambito del modello di intervento SNAI delle strategie territoriali integrate attivate dalla Regione e sviluppate con le amministrazioni locali, la classificazione di tali comuni assume un ruolo fondamentale nella prospettiva di avviare un percorso di collaborazione che va dall'individuazione dei progetti all'attuazione degli stessi oltre che per accedere alle risorse mobilitate sui diversi programmi (FESR, FSE+ FEASR, FEAMPA, FSC);

## Interroga il Presidente della Giunta regionale

per sapere, alla luce di quanto espresso in narrativa, come ritenga attivarsi nei confronti del Governo al fine di ottenere chiarimenti, ed una conseguente modifica della classificazione, in merito ai criteri seguiti per l'aggiornamento della Mappa aree interne 2020 in relazione al ciclo di programmazione 2021-2027, con particolare riferimento alla nuova definizione di comuni "cintura" attribuita a Castel Focognano, Subbiano e Sovicille che ha determinato la loro esclusione dalla attuale mappatura.

I Consiglieri

VINCENTO CECCARELLI



MARCO NICCOLAI



LUCIA DE ROBERTIS



ELENA ROSIGNOLI



ANNA PARIS

