




Beni culturali, archeologici e architettonici tutelati ai sensi della Parte II del Codice (D.lgs 42/2004)


Beni paesaggistici: Immobili ed aree di notevole interesse pubblico (D.lgs. 42/2004, art. 136)


| CODICE VINCOLO | DENOMINAZIONE   |
|----------------|---|
| 101-1964       | Area della città vecchia di Pontremoli e della zona a nord della medesima.  |
| 140-1964       | Zona del centro abitato e area circostante del comune di Fossdinovo.  |
| 74-1964        | Zona circostante il Castello della Verrucola in Fivizzano   |
| 128-1976       | Zona delle Alpi Apuane nei comuni di Pescaglia, Camaiore, Stazzema, Careggine, Vergemoli, Molazzana, Minucciano e Vagli Sotto |
| 340-1974       | Zona del Monte Aragna sita nel territorio del comune di Minucciano  |
| 297-1968       | Località Campo Cecina nel comune di Carrara.  |


-  Ambito territoriale Pdp Lunigiana


 Beni culturali - D.lgs 42/2004 Parte II


 Beni archeologici


 Beni architettonici


 Beni paesaggistici - D.lgs 42/2004 Parte III


 Immobili ed aree di notevole interesse pubblico - art.136


 Aree art.136


 Aree tutelate per legge - art.142 c.1


 Lett b - i territori contermini ai laghi


 territori contermini ai laghi


 specchi d'acqua con perimetro maggiore di 500m


 Lett c - i fiumi, torrenti e corsi d'acqua


 aree tutelate


 fiumi, torrenti, corsi d'acqua


 Lett e - i circhi glaciali


 aree tutelate


 Lett f - parchi e riserve


 Parchi nazionali

 Parchi regionali

 Lett g - i territori coperti da foreste e da boschi

 aree tutelate

 Lett m - le zone di interesse archeologico

 zone di interesse archeologico